

Оргкомитет по проведению публичных слушаний по проекту межевания территории части д. Кондратово, включающей улицы: Слободская, Набережная, Встречная, Центральная, Заречная, Молодежная, Никольская, Спортивная, Солнечная, Светлая Кондратовского сельского поселения Пермского муниципального района Пермского края.

ЗАКЛЮЧЕНИЕ о результатах публичных слушаний по проекту межевания территории части д. Кондратово, включающей улицы: Слободская, Набережная, Встречная, Центральная, Заречная, Молодежная, Никольская, Спортивная, Солнечная, Светлая Кондратовского сельского поселения Пермского муниципального района Пермского края

д. Кондратово

18.12.2018 г.

Согласно Протоколу публичных слушаний от 14 декабря 2018 г. время проведения в 16⁰⁰ часов в администрации Кондратовского сельского поселения, по адресу: Пермский край, Пермский р-н, д. Кондратово, ул. Садовое Кольцо, д. 14.

Состав Оргкомитета:

1. Костарев А.В. – председатель Совета депутатов Кондратовского сельского поселения;
2. Утёмова В.Н. – глава сельского поселения – глава администрации Кондратовского сельского поселения;
3. Клепцин А.С. – депутат Совета депутатов Кондратовского сельского поселения;
4. Мальцева Т.М. – консультант администрации Кондратовского сельского поселения;
5. Минхайдарова Ю.А. – инженер МКУ «Управление ЖКХ, земельно-имущественных отношений и архитектуры Кондратовского сельского поселения»;
6. Калинина А.С. – ведущий специалист администрации Кондратовского сельского поселения;
7. Землянкин И.С. – заместитель главы администрации Кондратовского сельского поселения.


Публичные слушания по проекту межевания территории части д. Кондратово, включающей улицы: Слободская, Набережная, Встречная, Центральная, Заречная, Молодежная, Никольская, Спортивная, Солнечная, Светлая Кондратовского сельского поселения Пермского муниципального района Пермского края признаны состоявшимися.

Всего получено семь заявлений от собственников (представителей собственников) земельных участков к проекту межевания территории части д. Кондратово, включающей улицы: Слободская, Набережная, Встречная, Центральная, Заречная, Молодежная, Никольская, Спортивная, Солнечная, Светлая Кондратовского сельского поселения Пермского муниципального района Пермского края, Оргкомитетом рассмотрены и подготовлены рекомендации на поступившие заявления, в соответствии с Приложением.

Рекомендовано: Установить красную линию по границам земельных участков, определяющих территории общего пользования и предназначенные для размещения линейных объектов инженерной и транспортной инфраструктур (кадастровые номера земельных участков, находящихся в собственности МО «Кондратовское сельское поселение», 59:32:3410001:3500; 59:32:3410001:2512; 59:32:3410001:3713), а также при наличии ограждений (заборов) по их фактическим границам. В целях обеспечения доступа с земельным участкам, к которым не обеспечен доступ к территории общего пользования определить перечень земельных участков, на которые требуется установить частный сервитут, так как отсутствуют законные основания для принятия решения об установлении публичного (общественного) сервитута и (или) решения об изъятии.


Подписи членов Оргкомитета:



_____/Костарев А.В./


_____/Утёмова В.Н./

_____/Клепцин А.С./

ОТСУТСТВ.


_____/Мальцева Т.М./


_____/Землянкин И.С./

ОТСУТСТВ. /Калинина А.С./


_____/Минхайдарова Ю.А./

ПРИЛОЖЕНИЕ к заключению о результатах публичных слушаний по проекту межевания территории части д. Кондрагово, включающей улицы: Слободская, Набережная, Встречная, Центральная, Заречная, Молодежная, Никольская, Спортивная, Солнечная, Светлая Кондратовского сельского поселения Пермского муниципального района Пермского края от 14.12.2018 г.

№ п.п.	Дата поступления предложения (заявления)	Кадастровый номер земельного участка/местоположение	Краткое содержание предложения	Рекомендации	Голосование членов Оргкомитета
1	09.08.2018	59:32:3410001:460, 59:32:3410001:927	Исключить из территории общего пользования земельный участок с кадастровым номером 59:32:3410001:927, в связи с приобретением его в собственность	Установить красную линию по границам земельных участков, определяющих территории общего пользования и предназначенные для размещения линейных объектов инженерной и транспортной инфраструктур (кадастровые номера земельных участков, находящихся в собственности МО «Кондратовское сельское поселение», 59:32:3410001:3500; 59:32:3410001:2512; 59:32:3410001:3713). В иных случаях по фактическим ограждениям (заборам).	Голосовали: «ЗА» <u>единогласно</u> «ПРОТИВ» <u>нет</u>
2	09.08.2018	59:32:3410001:504, 59:32:3410001:916	Исключить из территории общего пользования земельный участок с кадастровым номером 59:32:3410001:916, в связи с приобретением его в собственность	Установить красную линию по границам земельных участков, определяющих территории общего пользования и предназначенные для размещения линейных объектов инженерной и транспортной инфраструктур (кадастровые номера земельных участков, находящихся в собственности МО «Кондратовское сельское поселение», 59:32:3410001:3500; 59:32:3410001:2512; 59:32:3410001:3713). В иных случаях по фактическим ограждениям (заборам).	Голосовали: «ЗА» <u>единогласно</u> «ПРОТИВ» <u>нет</u>
3	17.12.2018	59:32:3410001:479, 59:32:3410001:915	Прошу рассмотреть вопрос о переносе красных линий по фактически существующим границам участка с кадастровым номером 59:32:3410001:479	Установить красную линию по границам земельных участков, определяющих территории общего пользования и предназначенные для размещения линейных объектов инженерной и транспортной инфраструктур (кадастровые номера земельных участков, находящихся в собственности МО «Кондратовское сельское поселение», 59:32:3410001:3500; 59:32:3410001:2512;	Голосовали: «ЗА» <u>единогласно</u> «ПРОТИВ» <u>нет</u>

4	17.12.2018	59:32:3410001:431 59:32:3410001:888	<p>Прошу согласовать выкуп смежного земельного участка с кадастровым номером 59:32:3410001:888</p>	<p>59:32:3410001:3713). В иных случаях по фактическим ограждениям (заборам).</p> <p>Установить красную линию по границам земельных участков, определяющих территории общего пользования и предназначенные для размещения линейных объектов инженерной и транспортной инфраструктур (кадастровые номера земельных участков, находящихся в собственности МО «Кондратовское сельское поселение», 59:32:3410001:3500; 59:32:3410001:2512; 59:32:3410001:3713). В иных случаях по фактическим ограждениям (заборам).</p>	<p>Голосовали: «ЗА» <u>единогласно</u> «ПРОТИВ» <u>нет</u></p>
5	17.12.2018	59:32:3410001:0490 59:32:3410001:0491 59:32:3410001:902 59:32:3410001:903	<p>Как собственник земельных участков с кадастровыми номерами 59:32:3410001:0490, 59:32:3410001:0491, даю свое согласие на перенос краанных линий</p>	<p>Установить красную линию по границам земельных участков, определяющих территории общего пользования и предназначенные для размещения линейных объектов инженерной и транспортной инфраструктур (кадастровые номера земельных участков, находящихся в собственности МО «Кондратовское сельское поселение», 59:32:3410001:3500; 59:32:3410001:2512; 59:32:3410001:3713). В иных случаях по фактическим ограждениям (заборам).</p>	<p>Голосовали: «ЗА» <u>единогласно</u> «ПРОТИВ» <u>нет</u></p>
6	18.12.2018	59:32:3410001:223 59:32:3410001:887	<p>Как собственник земельного участка с кадастровым номером 59:32:3410001:223 согласен с установлением красной линии по моему забору</p>	<p>Установить красную линию по границам земельных участков, определяющих территории общего пользования и предназначенные для размещения линейных объектов инженерной и транспортной инфраструктур (кадастровые номера земельных участков, находящихся в собственности МО «Кондратовское сельское поселение», 59:32:3410001:3500; 59:32:3410001:2512; 59:32:3410001:3713). В иных случаях по фактическим ограждениям (заборам).</p>	<p>Голосовали: «ЗА» <u>единогласно</u> «ПРОТИВ» <u>нет</u></p>
7	18.12.2018	От Председателя Совета МОО ТОС «Новая Слобода»	<p>Прошу Администрацию провести красную линию по заборам собственников земельных участков, а передачу смежных земельных участков оформить в бессрочное и безвозмездное пользование жителей.</p>	<p>Установить красную линию по границам земельных участков, определяющих территории общего пользования и предназначенные для размещения линейных объектов инженерной и транспортной инфраструктур (кадастровые номера земельных участков, находящихся в собственности МО «Кондратовское сельское поселение», 59:32:3410001:3500; 59:32:3410001:2512; 59:32:3410001:3713). В иных случаях по фактическим ограждениям (заборам).</p>	<p>Голосовали: «ЗА» <u>единогласно</u> «ПРОТИВ» <u>нет</u></p>